

# Zeichenerklärung Stadtkarte 1:10.000



















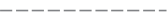








	Stadt- / Kreisgrenze Frankfurt a.M.		Wald		Kleingarten	<b>BAD VILBEL</b>	Stadt
	Kreisgrenze außerhalb Frankfurt		Parkanlage		Bahnfläche	<b>Sulzbach</b>	Gemeinde
	Gemeindegrenze		Friedhof (christlich/jüdisch)		Gewässer	<b>HÖCHST</b> } <b>ALTSTADT</b> }	Stadtteil
	Eisenbahn, S-Bahn mit Bahnhof		Naturschutzgebiet		Sonstige Fläche	<b>Hornau</b>	Gemeindeteil
	U-Bahn mit Bahnhof		Sportfläche / Sonstige Grünfläche		Hochhaus (ab 60m)	<b>Goldstein</b> } <i>Mertonviertel</i> }	Siedlung
	S-Bahn / U-Bahn unterirdisch		Wohngebäude		Garage (ab 20m²)	<i>Schelmehäuserhof</i>	Wohnplatz
	Straßenbahn, Industriebahn		Gewerbliche Gebäude		Brunnen / Denkmal	<b>CargoCity Nord</b> } Jahrhunderthalle    Stadtwerke Sporthalle            Uhrtürmchen }	Schriftzusatz
	U-Bahn / Straßenbahn geplant / in Bau		Öffentliches Parkhaus		Parkhaus in Bau	<sup>123</sup>	Hausnummer
	S-, U-Bahnhof geplant / in Bau		Öffentlicher Parkplatz		Park-and-Ride-Platz	<b>MAIN</b> <i>Urselbach</i>	Gewässer
	A 66  Bundesautobahn mit Anschlussstelle		Polizei		Feuerwehr	<i>Südbecken</i> <i>Nizzawerft</i>	Gewässerbau
	B 3 Bundesstraße		Post		Krankenhaus	<b>Niedwald</b> } Oberwald Biegwald }	Wald
	Sonstige Straße, Weg		Kilometrierung an Gewässern		Brunnen / Denkmal	Heidewald	
	Wald- / Parkweg		Höhenpunkt			<b>Hauptfriedhof</b> } Lohrpark    Ostpark }	Parkanlage / Friedhof
	Fußgängerzone					22.4	Kleingartenvereinsanlage
	Tunnel					<i>Darmstädter Landstr.</i> } <i>Solmsstr. Rath-Str. Am Abtshof</i> }	Straße / Platz
	Brücke / Unterführung					Anschlussstelle Ffm.-Rebstock	Autobahn-Anschlussstelle
	Straße in Bau / geplant					L 3001    E 42	Landes-, Europastraße
	Nutzungsarten-, Fahrbahnabgrenzung					<b>Musterschule</b>	U-Bahnhof

Anglik.K.	Anglikanische Kirche	Gem.Hs.	Gemeindehaus	N.D.	Naturdenkmal
Anl.	Anlage	Gem.Zentr.	Gemeindezentrum	Neuapost.K.	Neuapostolische Kirche
Bf.	Bahnhof	Griech.-Orth.K.	Griechisch-Orthodoxe Kirche	N.S.G.	Naturschutzgebiet
Bibl.Zentr.	Bibliothekszentrum	Gymn.	Gymnasium	Pl., ...pl.	Platz, platz
BLW	Feuer- und Rettungswache, Bereichsleitungswache	i.B.	in Bau	Pol.Rev.	Polizeirevier
Br.	Brunnen	IGS	Integrierte Gesamtschule	priv.	privat
BW	Feuer- und Rettungswache, Bereichswache	Inst.	Institut	Qu.	Quelle
Dkm.	Denkmal	Jg.Hb.	Jugendherberge	Russ.-Orth.K.	Russisch-Orthodoxe Kirche
ehem.	ehemalig	Kath.K.	Katholische Kirche	Sch.	Schule
Ev.Frei-K.	Evang. Freikirche	KB	Kinderbetreuungseinrichtung	Unitar.Frei-K.	Unitarische Freikirche
Ev.K.	Evang. Kirche	Kopt.-Orth.K.	Koptisch-Orthodoxe Kirche	W.	Weg
Ev.-meth.K.	Evang.-methodistische Kirche	Krkhs.	Krankenhaus	Wbh.	Wasserbehälter
f.	für	KT	Städtische Kindertagesstätte	Whr.	Weiber
G.	Gasse	Mus.	Museum		














# Zeichenerklärung Stadtkarten 1:20.000 - 1:50.000

	Autobahn		Bebauung	<b>BAD VILBEL</b>	Stadt
	Bundesstraße		Gewerbe	Niederdorfelden	selbstst. Gemeinde
	weitere Straße		Öffentliches Gebäude	<b>BORNHEIM</b>	Stadtteil
	Straße im Bau		Hochhaus ab 60 m	<i>INNENSTADT</i>	Stadtteil
	Weg		Wald	<b>NEUENHAIN</b>	Stadtteil
	Fußgängerzone		Park, Grünanlage	<b>Oberliederbach</b>	Gemeindeteil
	Eisenbahn-, S-Bahnlinie		sonstige Grünfläche	<i>HEIMAT SIEDLUNG</i>	Siedlung
	Industriegleis		Kleingartenanlage	<i>Luisenhof</i>	Wohnplatz
	U-Bahnlinie		Sportanlage, Sportplatz	M., Sch., Krkhs.	Museum, Schule, Krankenhaus
	Bahnlinie, unterirdisch		Friedhof (christl./ jüdisch)	Alte Oper	Öffentliches Gebäude
	U-Bahnlinie, unterirdisch		Acker, sonstige Fläche	<b>17</b>	AB-Anschlussstellennr.
	Bahnhof / S- / U-Bahnhof		Gewässer	AS-Ffm.-Ost	AB-Anschlussstelle
	Grenze kreisfreie Stadt			A5 E 451 B 43	Autobahn-, Europastr.-, Bundesstr.-Nummer
	Kreisgrenze			<b>Main, Nidda, Urselbach</b>	Gewässername
	Gemeindegrenze			NSG	Naturschutzgebiet



# Zeichenerklärung Stadtkarte 1:100.000

	S-Bahn mit Station/ Station unterirdisch		Autobahn
	U-Bahn mit Station/ Endstation		Bundesstraße
	Regionalbahn mit Bahnhof		Schnellstraße
	Park-and-Ride-Platz		kreisfreie Stadt-/ Landkreisgrenze
			Gemeindegrenze
			Bebaute Fläche
			Wald-/ Freiflächen

